

12

Carlos Alberto Espigares Luarda

14 Avenida 43-49 Zona 12 Col. Villa Sol
Guatemala, Guatemala

NIT. 66097487		CARLOS ALBERTO ESPIGARES LUARCA	
Guatemala,		FACTURA DE PEQUEÑO CONTRIBUYENTE Nº 000336 SERIE A	
DIA	M E S	AÑO	
28	febrero	2020	
Señor: Dirección General del Patrimonio Cultural y Natural			
Dirección: 12 av 11-11 zona 1			
			NIT: 337851-9
CANT.	DESCRIPCIÓN	TOTAL	
	Honorarios por Servicios Técnicos en el Parque Arqueológico Tak'alik Ab'aj de la Dirección del Instituto de Antropología e Historia de la Dirección General del Patrimonio Cultural y Natural, correspondiente al mes de febrero del 2020, según contrato Administrativo no. 221-2020 y Acuerdo Ministerial no. 8-2020		
	6,000 Cancelado		
		TOTAL Q.	6,000
			00
NO GENERA DERECHO A CRÉDITO FISCAL			
Total en Letras: Seis mil quetzales exactos		TOTAL Q.	6,000

Licenciado
Eleuterio Cahuec Del Valle
Viceministro del Patrimonio Cultural y Natural
Su Despacho

Estimado Licenciado Cahuec

De la manera más atenta me dirijo a usted con el propósito de presentarle mi informe de actividades mensuales conforme a lo estipulado en el **Contrato Administrativo por Servicios Técnicos Número 221-2020 y Acuerdo Ministerial 8-2020**, correspondiente al mes de febrero del presente año, y para el cobro de mis honorarios estoy presentando la factura número de serie "A" y correlativo número 000336.

1) Excavación

- En base al Plan Operativo Anual 2020, se trazó una operación en la fachada sur de la Estr. 22, dentro del Grupo Sur (Ver imagen 1). Su nomenclatura es C-30a y sus dimensiones son las siguientes: 100 cm e-o y 200 n-s; y su orientación es de 0° (Ver imagen 2).

2) Obsidiana

- Se analizaron 20 de artefactos de obsidiana, precedente de las excavaciones del año 2016, siendo los siguientes: Op. F7Pne (Lote 5= 1 artefacto), F7Pee (Lote = 2 artefactos), G7b (Lote 10A= 2 artefactos), AA9k (Lote 5, 6 y 7= 15 artefactos).

3) Basureros

- Se continuó con el ingreso de basureros registrados en Tak'alik Ab'aj. En esta ocasión fueron dos los que se registraron en la base de datos.

Resultados

1) Excavación

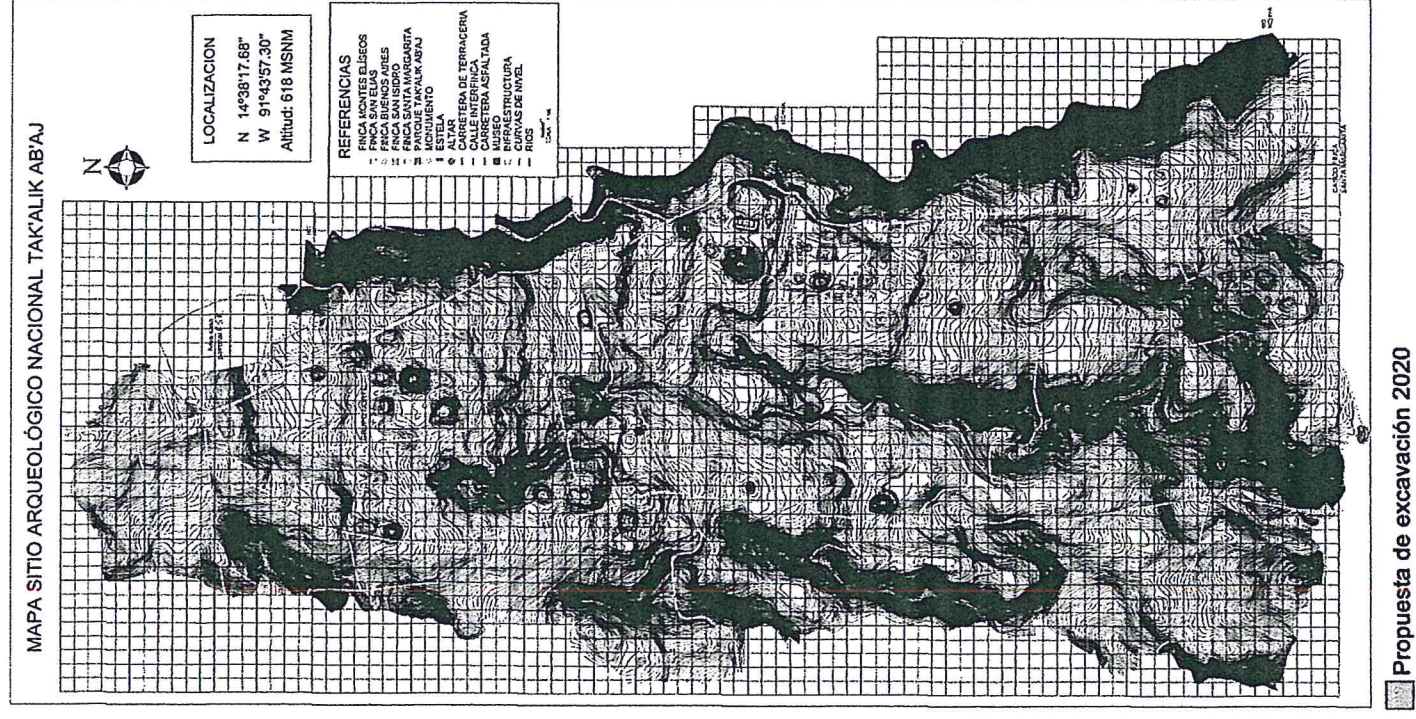
- La operación C-30a aún se encuentra en proceso de excavación. Hasta el momento se han registrado los lotes: 3 (arena volcánica), 5 (relleno cultural) que reportó material cultural y el lote 6 (relleno cultural) que se encuentra en proceso de excavación.

2) Obsidiana

- 4) El análisis hasta el momento nos indica que la industria más utilizada en Tak'alik Ab'aj es la de la navaja prismática (Ver gráfica 1), y que la fuente empleada por excelencia sigue siendo la que viene de El Chayal (Ver gráfica 2).

3) Basureros

- Se ingresaron los basureros F-3e y H-8ae, el último fechado para el Clásico Temprano en su fase Alejos. Hasta el momento se tiene un registro de 28 basureros distribuidos en todo el sitio de Tak'alik Ab'aj.



Propuesta de excavación 2020

Imagen 1. Mapa del sitio Tak'alik Ab'aj mostrando el área donde se ubica la Op. C-30a (MICUDE-DGPCN/IDEAH, 2020).


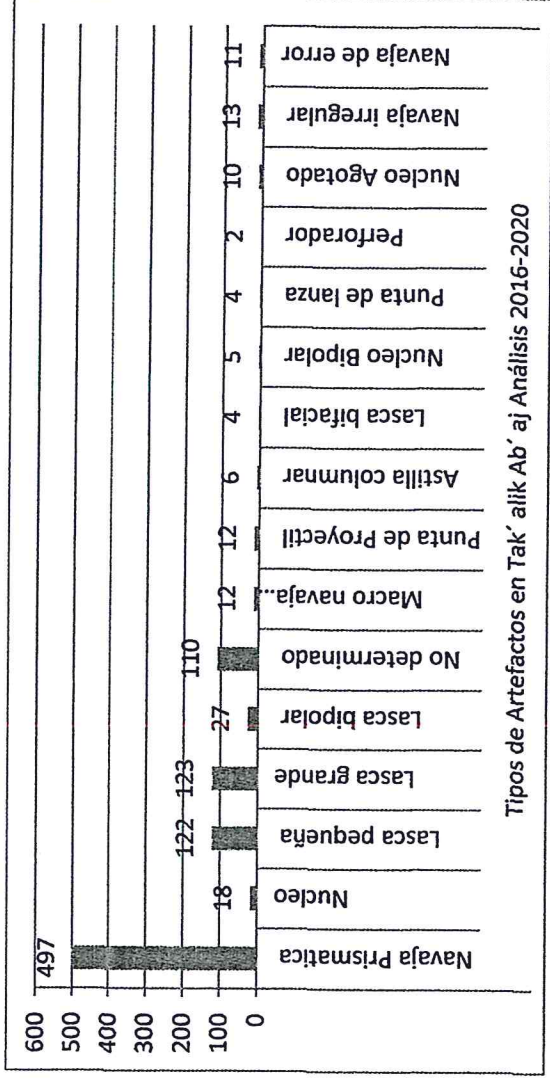



Imagen 2. Operación C-30a, al sur de la Estr. 22 (MICUDE-DGPCN/IDEAH, 2020).



Imagen 3. Proceso de excavación en Operación C-30a, al sur de la Estr. 22 (MICUDE-DGPCN/IDEAH, 2020).



Gráfica 1. Tendencias de artefactos de obsidiana en Tak'alik Ab'aj (PANTA 2020)



Gráfica 2. Tendencias de fuentes de obsidiana en Tak'alik Ab'aj (PANTA 2020)

Vo. Bo.

Miguel Orrego Coizo
 ARQUEOLOGO
 MIGUEL ORREGO COIZO
 JEFE ADMINISTRATIVO
 PARQUE ARQUEOLOGICO TAKALIK AB'AJ

Carlos Alberto Espigares Luarca
 Carlos Alberto Espigares Luarca